

**ROMANIA  
JUDETUL MURES  
COMUNA ATINTIS  
CONSILIUL LOCAL**

**HOTARAREA Nr.23**

Din 29.03.2022

*privind completarea Inventarului bunurilor care apartin domeniului public al comunei Atintis, judetul Mures (Teren sport Cecalaca)*

**CONSILIUL LOCAL AL COMUNEI ATINTIS, JUDETUL MURES;**

**Luand in dezbatere :**

Referatul de aprobare nr. 1156 din 23.03.2022 , a Primarului comunei Atintis – judetul Mures, la proiectul de hotarare privind completarea Inventarului bunurilor care apartin domeniului public al comunei Atintis, judetul Mures;

Raportul de specialitate nr. 1155 din 23.03.2022, la proiectul de hotarare privind completarea Inventarului bunurilor care apartin domeniului public al comunei Atintis, judetul Mures, intocmit de compartimentul de specialitate din cadrul aparatului de specialitate al primarului comunei Atintis.

Avizul favorabil al Comisiei de specialitate din cadrul Consiliului local al comunei Atintis;

**Avand in vedere prevederile:**

H.G. nr. 964/2002 privind atestarea domeniului public al Judetului Mures, precum si al municipiilor, oraselor si comunelor din judetul Mures, cu modificarile și completările ulterioare, Anexa nr. 14 – Inventarul bunurilor care apartin domeniului public al comunei Atintis.

H.C.L. nr. 13 din 05.05.2009 pentru modificarea, completarea și actualizarea H.C.L. nr. 17 din 24.05.2001 , privind Inventarul bunurilor care aparțin domeniului public al comunei Ațintiș, Județul Mureș

Prevederile art. 286 alin. 4 și art. 607 alin 4 din Ordonanța de Urgență a Guvernului. 57/2019 privind Codul Administrativ,

Prevederile art. 7 alin. 13 din Legea nr.52/2003 privind transparența decizională în administrația publică și ale Legii nr.24/2000 privind normele de tehnică legislativă;

Prevederile art. 554 si art. 863 din Legea nr. 287/2009, privind Codul civil , cu modificarile si completările ulterioare;

In temeiul art.129 alin.(1),alin.(2) lit.c , art.139 alin.(1) si art.196 lit.a din OUG nr.57/2019 privind Codul administrativ cu modificarile si completarile ulterioare ;

### **Hotaraste :**

**Art.1** Se aproba actualizarea inventarului bunurilor care apartin domeniului public al comunei Atintis aprobat prin H.G. nr. 964 /2002 ; cu imobilul , Teren de sport in Cecalaca, situat in intravilanul comunei Atintis, sat Cecalaca, in suprafata de 6597 mp. modificandu-se pozitia nr. 13 din H.G. nr. 964/2002,

**Art.2** Inventarul bunurilor care apartin domeniului public al comunei Atintis prin Hotararea Consiliului Local nr. 17/2001 si atestat prin H.G. nr 964/2002 – Anexa nr. 14, se completeaza prin modificarea la pozitia 13 din inventarul domeniului public a imobilului Teren de sport in Cecalaca, in suprafata de 6597 mp. situat in intravilanul comunei Atintis, sat Cecalaca .

**Art. 3.** Primarul comunei Atintis, prin Compartimentul de specialitate, va duce la indeplinire prevederile prezentei hotarari.

**Art. 4.** Prezenta hotarare se afiseaza la sediul Primariei Atintis, se inainteaza si se comunica :

- Institutiei Prefectului – judetul Mures;
- Consiliului Judetean Mures;
- Primarului comunei Atintis;
- Compartimentului financiar- contabil;
- Compartimentului Urbanism.


**PRESEDINTE DE SEDINTA**

Consilier , Pre



**Avizat pt. legalitate;**

p.Secretar general , Selcudean Liviu




DOMENIUL PUBLIC AL COMUNEI AȚIŢIŞ  
SECŢIUNEA I: BUNURI IMOBILE

Nr. crt.	Cod de clasificare	Denumirea bunului	Elementele de identificare	Anul dobândirii sau dării în folosință	Valoarea de inventar -lei-	Situația juridică actuală Denumire act de proprietate sau alte acte doveditoare
13.	6.4.	Curii constructii (Teren sport Cecalaca )	Imobilul este situat in intravilanul satului Cecalaca , avand o suprafata de 6597 mp.categoria de folosinta curii constructii. Imobilul este imprejmuit partial pe latura nordica cu gard de lemn si beton .	1986	132.530,00	Domeniu public al comunei Aținiș, administrator C.L. Aținiș aprobat prin H.C.L. nr. 23 din data de 29.03.2022

Președinte de Sedință,

Secretar general,




## MEMORIU TEHNIC

- 1. Adresa imobil:** Atintis, sat Cecalaca, intravilan
- 2. Tipul lucrării:** Prima inscriere imobil apartinand domeniului public al comunei Atintis, in baza HG 964/2002, anexa 14, pozitia 13 "Teren de sport in Cecalaca" si in baza HCL nr...../2022.  
Se propune intabularea suprafetei de 6597 mp, avand categoria de folosinta curti constructii, situata in intravilanul comunei Atintis, sat Cecalaca, in favoarea Comunei Atintis - domeniu public – in baza HG 964/2002, anexa 14, pozitia 13 „Teren de sport in Cecalaca”, HCL nr...../2022 si a adeverintei nr...../2022. Se inscrie adresa Atintis, sat Cecalaca si se noteaza categoria de folosinta curti constructii, in baza adeverintei nr...../2022.
- 3. Scurtă prezentare a situației din teren:** Imobilul este amplasat in intravilanul comunei Atintis, sat Cecalaca in suprafata de 6597 mp curti constructii. Imobilul este imprejmuit partial pe latura nordica cu gard de lemnsi beton, iar pe laturile estica, sudica si vestica nu este imprejmuit. Imobilul este invecinat la nord cu proprietate privata si str. Caminului(nr.cad.51229), la vest cu str. Caminului(nr. cad. 51229), la sud cu str. Principala, la vest cu parau.
- 4. Operațiuni topo-cadastrale efectuate\*:** Masuratorile topografice in vederea determinarii limitelor bunului imobil si a punctelor de statie din prezenta lucrare s-au efectuat cu sistem GNSS geo-Fennel FGS1, Trimble R2, in sistem Stereografic 1970, sistem de referinta Marea Neagra 1975. Calculul suprafetelor s-a facut prin metoda analitica folosind coordonatele X, Y ale conturului imobilului. Carnetul de teren este anexat in format electronic.

Data întocmirii: 22.03.2022

Semnătura și ștampila

S.C. SAB Geosurvey S.R.L.



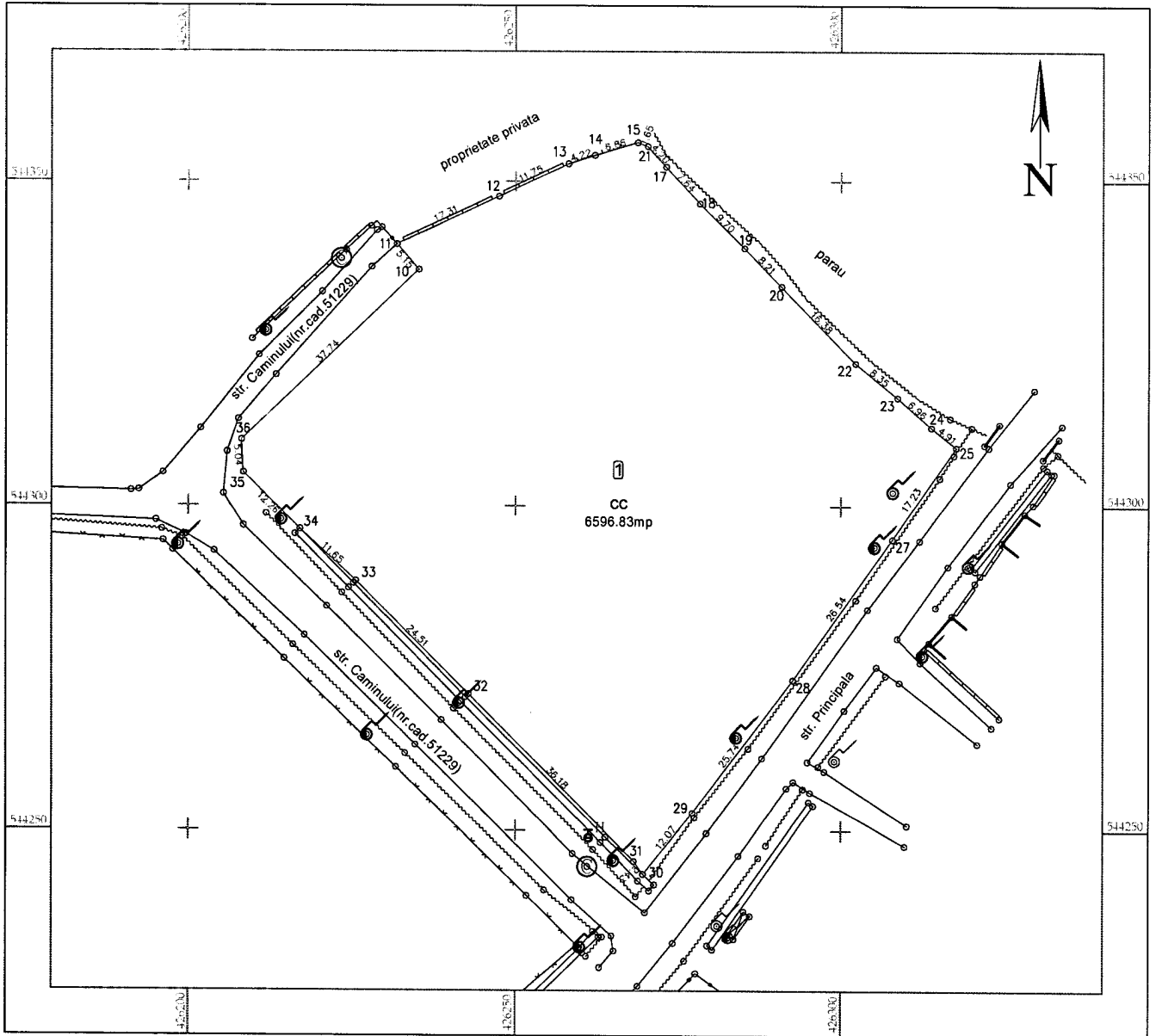
PLAN DE AMPLASAMENT SI DELIMITARE A IMOBILULUI

ANEXA NR.1.35

Scara 1:1000

Nr. cadastral	Suprafata masurata	Adresa imobilului
	6597 mp	sat Cecalaca, intravilan

Cartea Funciara nr	UAT	Atintis
--------------------	-----	---------



A. Date referitoare la teren

Nr. parcelă	Categorie de folosință	Suprafața (mp)	Mențiuni
1	cc	6597	Imobilul este imprejmuit partial cu gard de beton si de lemn.
Total		6597	-

B. Date referitoare la constructii

Cod	Destinația	Suprafața construită la sol (mp)	Mențiuni
Total			

Suprafața totală măsurată a imobilului = 6597 mp  
Suprafața din act = 6597 mp

<p>Executant: S.A. [Redacted]</p> <p>Confirm executarea măsurătorilor la cadastrale și corespondența</p> <p>Semnă [Redacted]</p> <p>Data [Redacted]</p>	<p>Inspector</p> <p>Confirm introducerea imobilului în baza de date integrată și atribuirea numărului cadastral</p> <p>Semnătura și parafa</p> <p>Data.....</p> <p>Ștampila BCPI</p>
---	--