

**ROMANIA  
JUDETUL MURES  
COMUNA ATINTIS  
CONSILIUL LOCAL**

## **HOTARAREA Nr.18**

Din 29.03.2022

*privind completarea Inventarului bunurilor care apartin domeniului public al comunei Atintis, judetul Mures (Scoala Botez)*

**CONSILIUL LOCAL AL COMUNEI ATINTIS, JUDETUL MURES;**

**Luand in dezbatere :**

Referatul de aprobare nr. 1170 din 23.03.2022 , a Primarului comunei Atintis – judetul Mures, la proiectul de hotarare privind completarea Inventarului bunurilor care apartin domeniului public al comunei Atintis, judetul Mures;

Raportul de specialitate nr. 1169 din 23.03.2022, la proiectul de hotarare privind completarea Inventarului bunurilor care apartin domeniului public al comunei Atintis, judetul Mures, intocmit de compartimentul de specialitate din cadrul aparatului de specialitate al primarului comunei Atintis.

Avizul favorabil al Comisiei de specialitate din cadrul Consiliului local al comunei Atintis;

**Avand in vedere prevederile:**

H.G. nr. 964/2002 privind atestarea domeniului public al Judetului Mures, precum si al municipiilor, oraselor si comunelor din judetul Mures, cu modificarile și completările ulterioare, Anexa nr. 14 – Inventarul bunurilor care apartin domeniului public al comunei Atintis.

H.C.L. nr. 13 din 05.05.2009 pentru modificarea, completarea și actualizarea H.C.L. nr. 17 din 24.05.2001 , privind Inventarul bunurilor care aparțin domeniului public al comunei Ațintiș, Județul Mureș

Prevederile art. 286 alin. 4 și art. 607 alin 4 din Ordonanța de Urgență a Guvernului. 57/2019 privind Codul Administrativ,

Prevederile art. 7 alin. 13 din Legea nr.52/2003 privind transparența decizională în administrația publică și ale Legii nr.24/2000 privind normele de tehnică legislativă;

Prevederile art. 554 si art. 863 din Legea nr. 287/2009, privind Codul civil , cu modificarile si completările ulterioare;

In temeiul art.129 alin.(1),alin.(2) lit.c , art.139 alin.(1) si art.196 lit.a din OUG nr.57/2019 privind Codul administrativ cu modificarile si completarile ulterioare ;

### **Hotaraste :**

**Art.1** Se aproba actualizarea inventarului bunurilor care apartin domeniului public al comunei Atintis aprobat prin H.G. nr. 964 /2002 ; cu imobilul , teren curti constructii situat in intravilanul comunei Atintis, sat Botez, in suprafata de 2395 mp. modificandu-se pozitia nr. 34 din H.G. nr. 964/2002,

**Art.2** Inventarul bunurilor care apartin domeniului public al comunei Atintis prin Hotararea Consiliului Local nr. 17/2001 si atestat prin H.G. nr 964/2002 – Anexa nr. 14, se completeaza prin modificarea la pozitia 34 din inventarul domeniului public a imobilului teren curti constructii in suprafata de 2395 mp. situat in intravilanul comunei Atintis, sat Botez .


**Art. 3.** Primarul comunei Atintis, prin Compartimentul de specialitate, va duce la indeplinire prevederile prezentei hotarari.

**Art. 4.** Prezenta hotarare se afiseaza la sediul Primariei Atintis, se inainteaza si se comunica :

- Institutiei Prefectului – judetul Mures;
- Consiliului Judetean Mures;
- Primarului comunei Atintis;
- Compartimentului financiar- contabil;
- Compartimentului Urbanism.

**PRESEDINTE DE SEDINTA ,**

Consilier ,



**Avizat pt. legalitate;**

p.Secretar general, Selcudean Liviu



DOMENIUL PUBLIC AL COMUNEI AȚINTIȘ  
SECȚIUNEA I: BUNURI IMOBILE

Nr. crt.	Cod de clasificare	Denumirea bunului	Elementele de identificare	Anul dobândirii sau dării în folosință	Valoarea de inventar -lei-	Situația juridică actuală Denumire act de proprietate sau alte acte doveditoare
34.	1.6.2.	Curti constructii (Scoala Botez)	Imobilul este situat in intravilanul satului Botez, avand o suprafata de 2395 mp. categoria de folosinta curti constructii. Imobilul este imprejmuit cu gard de sarma .	1964	224.890,00	Domeniu public al comunei Ațintiș, administrator C.L. Ațintiș aprobat prin H.C.L. nr. 18 din data de 29.03.2022

Președinte de ședință,

Secretar general,

## MEMORIU TEHNIC

1. **Adresa imobil:** Atintis, sat Botez, str.Principala, nr....

2. **Tipul lucrării:** Prima inscriere imobil apartinand domeniului public al comunei Atintis, in baza HCL nr...../2022.

Se propune intabularea suprafetei de 2395 mp, avand categoria de folosinta curti constructii, situata in intravilanul comunei Atintis, sat Cecalaca, str....., nr....., in favoarea Comunei Atintis - domeniu public – in baza HCL nr...../2022 si a adeverintei nr...../2022. Se inscrie adresa Atintis, sat Botez, str. Principala, nr.... si se noteaza categoria de folosinta curti constructii, in baza adeverintei nr...../2022.

3. **Scurtă prezentare a situației din teren:** Imobilul este amplasat in intravilanul comunei Atintis, sat Botez, str. Principala, nr..... in suprafata de 2395 mp curti constructii. Imobilul este imprejmuit cu gard de sarma. Imobilul este invecinat la nord cu Iacob Toader, la est cu Iacob Ioan, la sud cu Serban Marius, iar la vest cu str. Principala.

4. **Operațiuni topo-cadastrale efectuate\*:** Masuratorile topografice in vederea determinarii limitelor bunului imobil si a punctelor de statie din prezenta lucrare s-au efectuat cu sistem integrat Trimble R2 si S5, in sistem Stereografic 1970, sistem de referinta Marea Neagra 1975. Calculul suprafetelor s-a facut prin metoda analitica folosind coordonatele X, Y ale conturului imobilului. Carnetul de teren este anexat in format electronic.

**Data întocmirii:** 22.03.2022

100 34



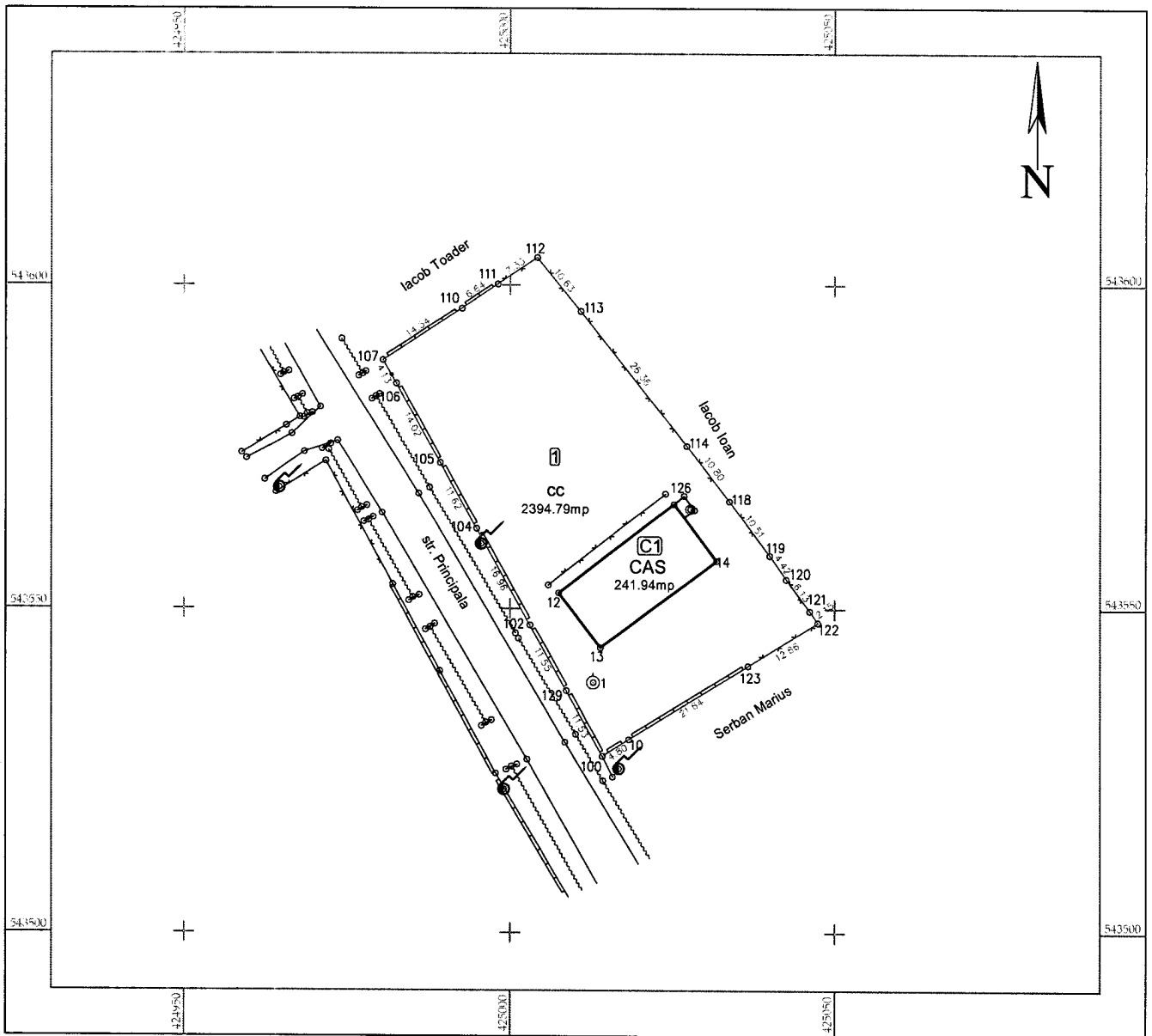
PLAN DE AMPLASAMENT SI DELIMITARE A IMOBILULUI

ANEXA NR.1.35

Scara 1:1000

Nr. cadastral	Suprafata masurata	Adresa imobilului
	2395 mp	sat Botez, str. Principala, nr.....

Cartea Funciara nr.	UAT	Atintis
---------------------	-----	---------



A. Date referitoare la teren

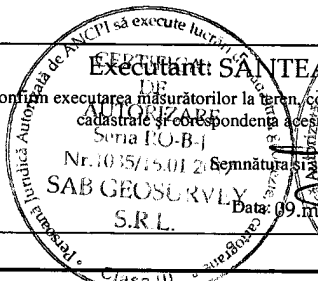
Nr. parcelă	Categorie de folosință	Suprafața (mp)	Mențiuni
1	cc	2395	Imobilul este imprejmuit cu gard de beton, metalic si de sarma.
Total		2395	-

B. Date referitoare la constructii

Cod	Destinația	Suprafața construită la sol (mp)	Mențiuni
C1	CAS	242	Scoala, ..., edificata in ..., Sc=242 mp, Scd=... mp
Total		242	-

Suprafața totală măsurată a imobilului = 2395 mp  
Suprafața din act = 2395 mp

<p><b>Executant: SANTE</b>                  Confirma executarea măsurătorilor la teren, corespundența măsurărilor cadastrale și corespundența acestora cu planul de amplasament și delimitare.                  Nr. 10/35/15.01.2015                  SAB GEOSURVLY S.R.L.                  Data: 09.11.2015</p>	<p><b>Inspector</b>                  Confirma introducerea imobilului în baza de date integrată și atribuirea numărului cadastral                  Semnătura și parafa                  Data.....</p>
--	---



Ștampila BCPI