

**ROMANIA  
JUDETUL MURES  
COMUNA ATINTIS  
CONSILIUL LOCAL**

## **HOTARAREA Nr.17**

Din 29.03.2022

*privind completarea Inventarului bunurilor care apartin domeniului public al comunei Atintis, judetul Mures (Parc Atintis)*

**CONSILIUL LOCAL AL COMUNEI ATINTIS, JUDETUL MURES;**

**Luand in dezbatere :**

Referatul de aprobare nr. 1162 din 23.03.2022 , a Primarului comunei Atintis – judetul Mures, la proiectul de hotarare privind completarea Inventarului bunurilor care apartin domeniului public al comunei Atintis, judetul Mures;

Raportul de specialitate nr. 1161 din 23.03.2022, la proiectul de hotarare privind completarea Inventarului bunurilor care apartin domeniului public al comunei Atintis, judetul Mures, intocmit de compartimentul de specialitate din cadrul aparatului de specialitate al primarului comunei Atintis.

Avizul favorabil al Comisiei de specialitate din cadrul Consiliului local al comunei Atintis;

**Avand in vedere prevederile:**

H.G. nr. 964/2002 privind atestarea domeniului public al Judetului Mures, precum si al municipiilor, oraselor si comunelor din judetul Mures, cu modificarile și completarile ulterioare, Anexa nr. 14 – Inventarul bunurilor care apartin domeniului public al comunei Atintis.

H.C.L. nr. 13 din 05.05.2009 pentru modificarea, completarea și actualizarea H.C.L. nr. 17 din 24.05.2001 , privind Inventarul bunurilor care aparțin domeniului public al comunei Ațintiș, Județul Mureș

Prevederile art. 286 alin. 4 și art. 607 alin 4 din Ordonanța de Urgență a Guvernului. 57/2019 privind Codul Administrativ,

Prevederile art. 7 alin. 13 din Legea nr.52/2003 privind transparența decizională în administrația publică și ale Legii nr.24/2000 privind normele de tehnică legislativă;

Prevederile art. 554 si art. 863 din Legea nr. 287/2009, privind Codul civil , cu modificarile si completarile ulterioare;

In temeiul art.129 alin.(1),alin.(2) lit.c , art.139 alin.(1) si art.196 lit.a din OUG nr.57/2019 privind Codul administrativ cu modificarile si completarile ulterioare ;

**Hotaraste :**

**Art.1** Se aproba actualizarea inventarului bunurilor care apartin domeniului public al comunei Atintis aprobat prin H.G. nr. 964 /2002 ; cu imobilul , teren curti constructii situat in intravilanul comunei Atintis, sat Atintis, in suprafata de 7711 mp. modificandu-se pozitia nr. 12 din H.G. nr. 964/2002,

**Art.2** Inventarul bunurilor care apartin domeniului public al comunei Atintis prin Hotararea Consiliului Local nr. 17/2001 si atestat prin H.G. nr 964/2002 – Anexa nr. 14, se completeaza prin modificarea la pozitia nr. 12 din inventarul domeniului public a imobilului teren curti constructii in suprafata de 7711 mp. situat in intravilanul comunei Atintis, sat Atintis .


**Art. 3.** Primarul comunei Atintis, prin Compartimentul de specialitate, va duce la indeplinire prevederile prezentei hotarari.

**Art. 4.** Prezenta hotarare se afiseaza la sediul Primariei Atintis, se inainteaza si se comunica :

- Institutiei Prefectului – judetul Mures;
- Consiliului Judetean Mures;
- Primarului comunei Atintis;
- Compartimentului financiar- contabil;
- Compartimentului Urbanism.

**PRESEDINTE DE SEDINTA ,**

Consilier , Pr



**Avizat pt. legalitate;**

p.Secretar general , Selcudean Liviu




DOMENIUL PUBLIC AL COMUNEI ATINȚIȘ  
SECȚIUNEA I: BUNURI IMOBILE

Nr. crt.	Cod de clasificare	Denumirea bunului	Elementele de identificare	Anul dobândirii sau dării în folosință	Valoarea de inventar -lei-	Situația juridică actuală Denumire act de proprietate sau alte acte doveditoare
12.	6.4.	Curti constructii (Pare Atintis)	Imobilul este situat in Intravilanul satului Atintis, avand o suprafata de 7711 mp. avand categoria de folosinta curti constructii. Imobilul este imprejmuit pe latura nordica cu gard de lemn.	1986	170,952,00	Domeniu public al comunei Atintis, administrator C.L. Atintis aprobat prin H.C.L. nr. 17 din data de 29.03.2022

Președintele,

[Redacted Signature]

S



## MEMORIU TEHNIC

1. **Adresa imobil:** Atintis, str.....

2. **Tipul lucrării:** Prima inscriere imobil apartinand domeniului public al comunei Atintis, in baza HCL nr...../2022.


Se propune intabularea suprafetei de 7711 mp, avand categoria de folosinta curti constructii, situata in intravilanul comunei Atintis, sat Atintis, str....., in favoarea Comunei Atintis - domeniu public - in baza HCL nr...../2022 si a adeverintei nr...../2022. Se inscrie adresa Atintis, sat Atintis, str....., nr.... si se noteaza categoria de folosinta curti constructii, in baza adeverintei nr...../2022.

3. **Scurtă prezentare a situației din teren:** Imobilul este amplasat in intravilanul comunei Atintis, sat Atintis, str....., in suprafata de 7711 mp curti constructii. Imobilul este imprejmuit partial pe latura nordica cu gard de lemn, iar pe laturile estica, sudica si vestica nu este imprejmuit. Imobilul este invecinat la nord cu parau si proprietate privata, la est si sud cu str. Dupa Vale(nr. cad. 51219), la vest cu str. Livezii(nr. cad. 51223).

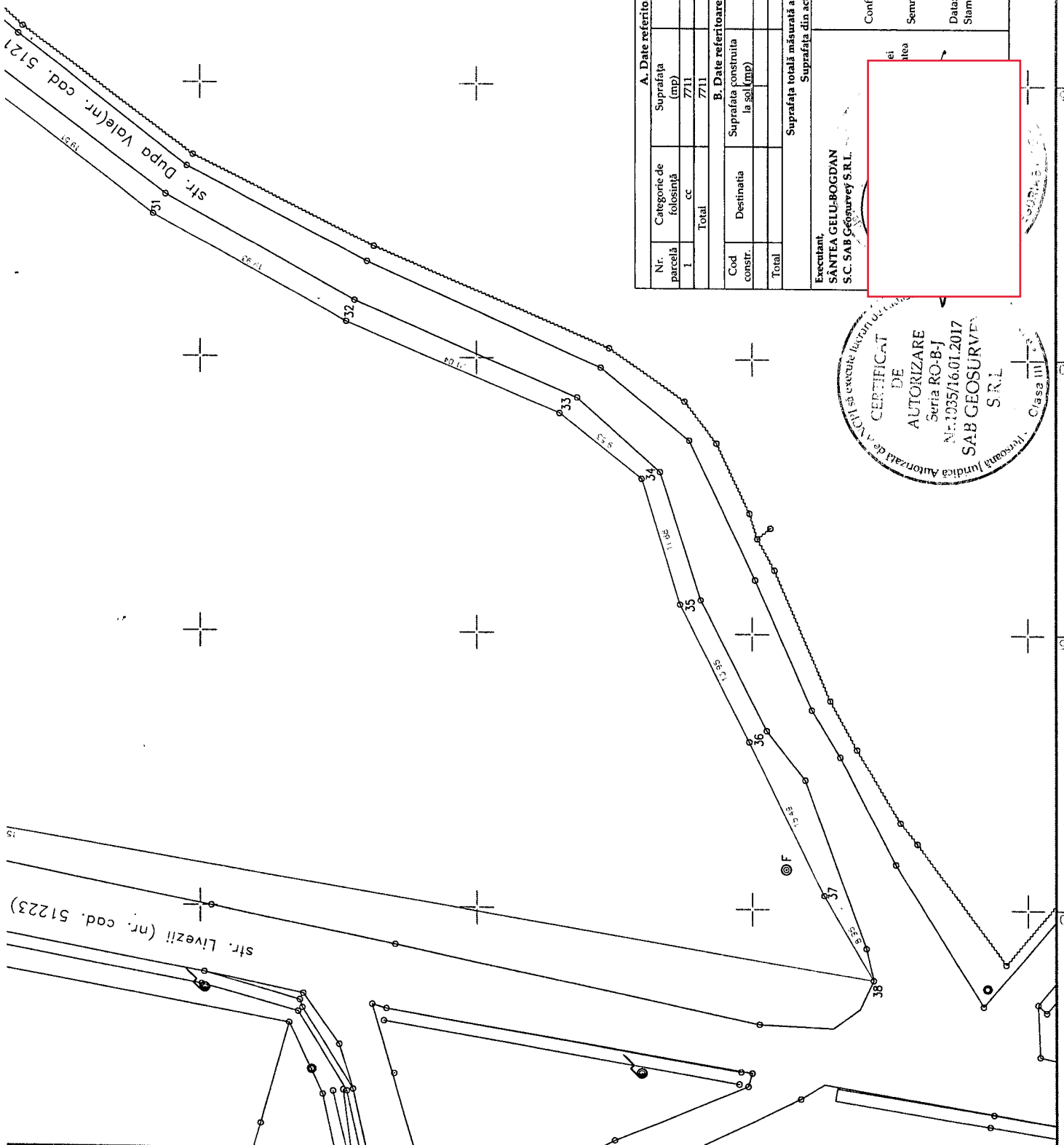
4. **Operațiuni topo-cadastrale efectuate\*:** Masuratorile topografice in vederea determinarii limitelor bunului imobil si a punctelor de statie din prezenta lucrare s-au efectuat cu sistem GNSS geo-Fennel FGS1, Trimble R2, in sistem Stereografic 1970, sistem de referinta Marea Neagra 1975. Calculul suprafetelor s-a facut prin metoda analitica folosind coordonatele X, Y ale conturului imobilului. Carnetul de teren este anexat in format electronic.

**Data întocmirii:** 22.03.2022

**Semnătura și ștampila**








A. Date referitoare la teren			
Nr. parcelă	Categorie de folosință	Suprafața (mp)	Mențiuni
1	cc	7711	Imobilul nu este împrejmuit
Total		7711	
B. Date referitoare la construcții			
Cod constr.	Destinația	Suprafața construită la sol (mp)	Mențiuni
Total			
Suprafața totală măsurată a imobilului = 7711 mp Suprafața din act = 7711 mp			

Executant  
**SÂNTEA GELU-BOGDAN**  
**S.C. SAB Geosurvey S.R.L.**

Confirm introducerea imobilului in baza de date integrate si atribuirea numarului cadastral.  
 Semnatura si parafa  
 Data:  
 Stampila BCPI



547800 547775 547750 547725  
 431300 431325 431350 431375 431400