

**ROMANIA  
JUDETUL MURES  
COMUNA ATINTIS  
CONSILIUL LOCAL**

## **HOTARAREA Nr.16**

Din 29.03.2022

***privind completarea Inventarului bunurilor care apartin domeniului public al comunei Atintis, judetul Mures (Drum extravilan Cecalaca)***

**CONSILIUL LOCAL AL COMUNEI ATINTIS, JUDETUL MURES;**

**Luand in dezbatere :**

Referatul de aprobare nr. 1154 din 23.03.2022 , a Primarului comunei Atintis – judetul Mures, la proiectul de hotarare privind completarea Inventarului bunurilor care apartin domeniului public al comunei Atintis, judetul Mures;

Raportul de specialitate nr. 1153 din 23.03.2022, la proiectul de hotarare privind completarea Inventarului bunurilor care apartin domeniului public al comunei Atintis, judetul Mures, intocmit de compartimentul de specialitate din cadrul aparatului de specialitate al primarului comunei Atintis.

Avizul favorabil al Comisiei de specialitate din cadrul Consiliului local al comunei Atintis;

**Avand in vedere prevederile:**

H.G. nr. 964/2002 privind atestarea domeniului public al Judetului Mures, precum si al municipiilor, oraselor si comunelor din judetul Mures, cu modificarile și completările ulterioare, Anexa nr. 14 – Inventarul bunurilor care apartin domeniului public al comunei Atintis.

H.C.L. nr. 13 din 05.05.2009 pentru modificarea, completarea și actualizarea H.C.L. nr. 17 din 24.05.2001 , privind Inventarul bunurilor care aparțin domeniului public al comunei Ațintiș, Județul Mureș

Prevederile art. 286 alin. 4 și art. 607 alin 4 din Ordonanța de Urgență a Guvernului. 57/2019 privind Codul Administrativ,

Prevederile art. 7 alin. 13 din Legea nr.52/2003 privind transparența decizională în administrația publică și ale Legii nr.24/2000 privind normele de tehnică legislativă;

Prevederile art. 554 si art. 863 din Legea nr. 287/2009, privind Codul civil , cu modificarile si completările ulterioare;

In temeiul art.129 alin.(1),alin.(2) lit.c , art.139 alin.(1) si art.196 lit.a din OUG nr.57/2019 privind Codul administrativ cu modificarile si completarile ulterioare ;

**Hotaraste :**

**Art.1** Se aproba completarea inventarului bunurilor care apartin domeniului public al comunei Atintis, conform anexei , la H.G. nr. 964 /2002 , cu imobilul , drum situat in extravilanul satului Cecalaca, in suprafata de 26713 mp.lungime 6074 m, situat in comuna Atintis, sat Cecalaca ; anexa la H.C.L. nr. 13 din 05.05.2009 pentru modificarea, completarea și actualizarea H.C.L. nr. 17 din 24.05.2001 privind inventarul bunurilor care aparțin domeniului public al comunei Ațintiș, Județul Mureș, la pozitia nr. 47 din H.G. nr. 964/2002.

**Art.2** Inventarul bunurilor care apartin domeniului public al comunei Atintis prin Hotararea Consiliului Local nr. 17/2001 si atestat prin H.G. nr 964/2002 – Anexa nr. 14, se completeaza prin includerea la pozitia 47 din inventarul domeniului public a suprafetei de 26713 mp. lungime 6074 m avand categoria de folosinta drum extravilan situat in extravilanul comunei Atintis, sat Cecalaca .


**Art. 3.** Primarul comunei Atintis, prin Compartimentul de specialiate, va duce la indeplinire prevederile prezentei hotarari.

**Art. 4.** Prezenta hotarare se afiseaza la sediul Primariei Atintis, se inainteaza si se comunica :

- Institutiei Prefectului – judetul Mures;
- Consiliului Judetean Mures;
- Primarului comunei Atintis;
- Compartimentului financiar- contabil;
- Compartimentului Urbanism.


**PRESEDINTE DE SEDINTA**

Consilier , Prec



**Avizat pt. legalitate;**

p.Secretar general , Selcudean Liviu



DOMENIUL PUBLIC AL COMUNEI AȚINTIȘ  
SECȚIUNEA I: BUNURI IMOBILE

| Nr. crt. | Cod de clasificare | Denumirea bunului        | Elementele de identificare  | Anul dobândirii sau dării în folosință | Valoarea de inventar -lei- | Situația juridică actuală<br>Denumire act de proprietate sau alte acte doveditoare                              |
|----------|--------------------|--------------------------|---|--|----------------------------|---|
| 47.      | 1.3.7.1            | Drum extravilan Cecalaca | Imobilul este situat în extravilanul satului Cecalaca , având o suprafața de 26713 mp. Lungime 6074 m. Având categoria de folosința drum . Imobilul nu este împrejmuit. | 1991                                   | 140.113                    | Domeniu public al comunei Ațintiș, administrator C.L. Ațintiș aprobat prin H.C.L. nr. 16 din data de 29.03.2022 |

Președini

[Redacted Signature Box]

Secretar general,

[Redacted Signature Box]

[Redacted Signature Box]

[Redacted Signature Box]

## MEMORIU TEHNIC

1. **Adresa imobil:** Atintis, sat Cecalaca, extravilan

2. **Tipul lucrării:** Documentatia cadastrala de prima inscriere se executa in scopul intabularii dreptului de proprietate asupra imobilului in suprafata masurata de 26713 mp in baza HCL nr. ..../2022.

Se propune intabularea suprafetei de 26713 mp, drum, extravilan, lungime 6074 m, in favoarea Comunei Atintis – domeniu public, conform masuratorilor din teren, in baza HCL nr..../2022, inscrierea adresei comuna Atintis, sat Cecalaca, extravilan si notarea categoriei de folosinta drum, extravilan conform adeverintei nr. ..../2022.

3. **Scurtă prezentare a situației din teren:** Imobilul este amplasat in extravilanul comunei Atintis, sat Cecalaca in suprafata de 26713 mp, avand categoria de folosinta drum. Imobilul nu este imprejmuit. Imobilul este invecinat la nord cu proprietati private si drum, la est cu proprietati private si drum, la sud cu proprietati private, str. Hodaii(nr. cad. 51257) si drumul judetean, iar la vest cu proprietati private.

4. **Operațiuni topo-cadastrale efectuate\*:** Masuratorile topografice in vederea determinarii limitelor bunului imobil si a punctelor de statie din prezenta lucrare s-au efectuat cu sistem GNSS geo-Fennel FGS1, Trimble R2, in sistem Stereografic 1970, sistem de referinta Marea Neagra 1975. Calculul suprafetelor s-a facut prin metoda analitica folosind coordonatele X, Y ale conturului imobilului. Carnetul de teren este anexat și inventarul de coordonate cu calculul analitic al suprafetelor.

**Data întocmirii:** 22.03.2022

**Semnătura și ștampila**

(persoană autorizată)

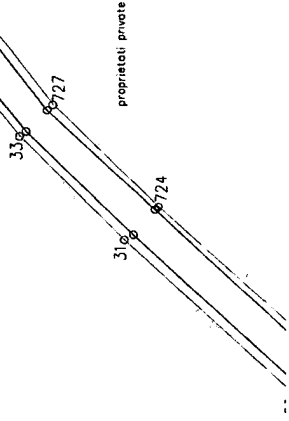
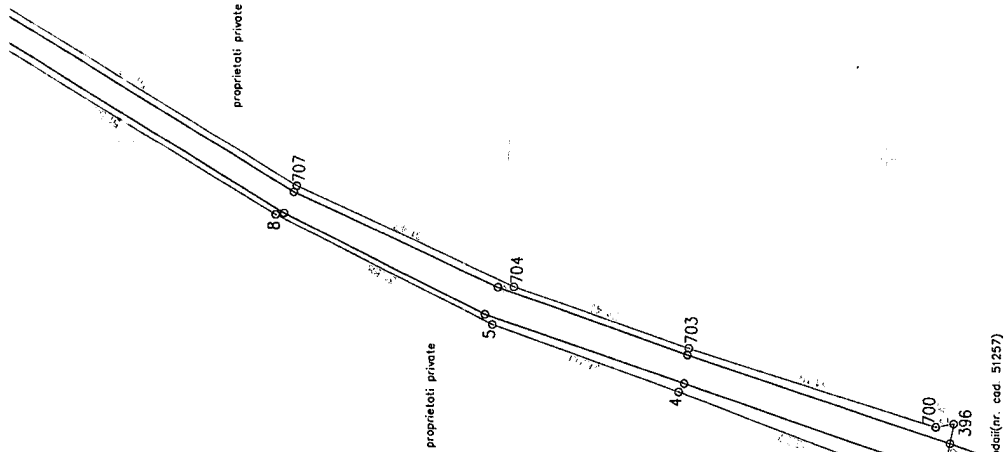
CERTIFICAT  
DE  
AUTENTICITATE  
Seria RO-B/J 1035/16.01.2017  
SANTA GELU-BOGDAN



**Plan de amplasament și delimitare a imobilului**

Scara 1:1000, Plansa 1

|                     |                    |                      |
|---------------------|--------------------|----------------------|
| Nr. cadastral       | Suprafața măsurată | Adresa imobilului    |
|                     | 26713 mp           | Cecalaca, extravilan |
| Cartea Funciara nr. | UAT IATINTIS       |                      |



| A. Date referitoare la teren  |                        | Mențiuni                         |                             |
|---|------------------------|----------------------------------|-----------------------------|
| Nr. parcea  | Categorie de folosință | Suprafața (mp)                   |                             |
| 1   | Dr                     | 26713                            | Imobilul nu este împrejmuit |
| Total   |                        | 26713                            |                             |
| B. Date referitoare la construcții  |                        | Mențiuni                         |                             |
| Cod constr.   | Destinația             | Suprafața construită la sol (mp) |                             |
|   |                        |                                  |                             |
| Total   |                        |                                  |                             |
| Suprafața totală măsurată a imobilului = 26713 mp<br>Suprafața din act = 26713 mp |                        |                                  |                             |

Executant: SÂNTEA CERȘĂȘTEAN

CONFIRMARE

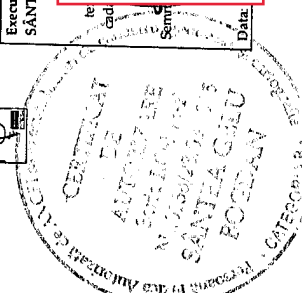
CONFIRMAREA ASPECTE LUCRĂRII

Clasa III

Confirm introducerea imobilului în baza de date integrate și atribuirea numărului cadastral.

Semnatura și parafă

Data: Stampila BCP!



088967

42700

126650

126600