

**ROMANIA**  
**JUDETUL MURES**  
**COMUNA ATINTIS**  
**CONSILIUL LOCAL**

## **HOTARAREA Nr.15**

Din 29.03.2022

*privind completarea Inventarului bunurilor care apartin domeniului public al comunei Atintis, judetul Mures(Dispensar uman Atintis)*

**CONSILIUL LOCAL AL COMUNEI ATINTIS, JUDETUL MURES;**

**Luand in dezbatere :**

Referatul de aprobare nr. 1168 din 23.03.2022 , a Primarului comunei Atintis – judetul Mures, la proiectul de hotarare privind completarea Inventarului bunurilor care apartin domeniului public al comunei Atintis, judetul Mures;

Raportul de specialitate nr. 1167 din 23.03.2022, la proiectul de hotarare privind completarea Inventarului bunurilor care apartin domeniului public al comunei Atintis, judetul Mures, intocmit de compartimentul de specialitate din cadrul aparatului de specialitate al primarului comunei Atintis.

Avizul favorabil al Comisiei de specialitate din cadrul Consiliului local al comunei Atintis;

**Avand in vedere prevederile:**

H.G. nr. 964/2002 privind atestarea domeniului public al Judetului Mures, precum si al municipiilor, oraselor si comunelor din judetul Mures, cu modificarile și completarile ulterioare, Anexa nr. 14 – Inventarul bunurilor care apartin domeniului public al comunei Atintis.

H.C.L. nr. 13 din 05.05.2009 pentru modificarea, completarea și actualizarea H.C.L. nr. 17 din 24.05.2001 , privind Inventarul bunurilor care aparțin domeniului public al comunei Ațintiș, Județul Mureș

Prevederile art. 286 alin. 4 și art. 607 alin 4 din Ordonanța de Urgență a Guvernului. 57/2019 privind Codul Administrativ,

Prevederile art. 7 alin. 13 din Legea nr.52/2003 privind transparența decizională în administrația publică și ale Legii nr.24/2000 privind normele de tehnică legislativă;

Prevederile art. 554 si art. 863 din Legea nr. 287/2009, privind Codul civil , cu modificarile si completarile ulterioare;

In temeiul art.129 alin.(1),alin.(2) lit.c , art.139 alin.(1) si art.196 lit.a din OUG nr.57/2019 privind Codul administrativ cu modificarile si completarile ulterioare ;

### **Hotaraste :**

**Art.1** Se aproba completarea inventarului bunurilor care apartin domeniului public al comunei Atintis, conform anexei , la H.G. nr. 964 /2002 , cu imobilul situat in intravilanul satului Atintis, in suprafata de 190 mp. situat in comuna Atintis, sat Atintis ; anexa la H.C.L. nr. 13 din 05.05.2009 pentru modificarea, completarea și actualizarea H.C.L. nr. 17 din 24.05.2001 privind inventarul bunurilor care aparțin domeniului public al comunei Ațintiș, Județul Mureș, la pozitia nr. 43 din H.G. nr. 964/2002.

**Art.2** Inventarul bunurilor care apartin domeniului public al comunei Atintis prin Hotararea Consiliului Local nr. 17/2001 si atestat prin H.G. nr 964/2002 – Anexa nr. 14, se completeaza prin includerea la pozitia 43 din inventarul domeniului public a suprafetei de 190 mp. avand categoria de folosinta curti constructii situat in intravilanul comunei Atintis, sat Atintis .

**Art. 3.** Primarul comunei Atintis, prin Compartimentul de specialiate, va duce la indeplinire prevederile prezentei hotarari.

**Art. 4.** Prezenta hotarare se afiseaza la sediul Primariei Atintis, se inainteaza si se comunica :

- Institutiei Prefectului – judetul Mures;
- Consiliului Judetean Mures;
- Primarului comunei Atintis;
- Compartimentului financiar- contabil;
- Compartimentului Urbanism.

**PREZENTAT DE**

Consiliu



**Avizat pt. legalitate;**



p.Secretar  Judetean Liviu

ANEXA LA HOTĂRÂREA NR. 15 din 29.03.2022

DOMENIUL PUBLIC AL COMUNEI AȚINTIȘ  
SECȚIUNEA I: BUNURI IMOBILE

Nr. crt.	Cod de clasificare	Denumirea bunului	Elementele de identificare	Anul dobândirii sau dării în folosință	Valoarea de inventar -lei-	Situația juridică actuală Denumire act de proprietate sau alte acte doveditoare
43.	1.6.2.	Curti constructii (Dispensar Uman Ațintiș)	Imobilul este situat în extravilanul satului Ațintiș , având o suprafața de 190 mp. Imobilul este împrejmuit cu gard.	2000	276.351,00	Domeniu public al comunei Ațintiș, administrator C.L. Ațintiș aprobat prin H.C.L. nr. 15 din data de 29.03.2022

Președintele de comisie



## MEMORIU TEHNIC

1. **Adresa imobil:** Atintis, str....., nr....

2. **Tipul lucrării:** Prima inscriere imobil apartinand domeniului public al comunei Atintis, in baza HCL nr...../2022.

Se propune intabularea suprafetei de 190 mp, avand categoria de folosinta curti constructii, situata in intravilanul comunei Atintis, sat Atintis, str....., nr....., in favoarea Comunei Atintis - domeniu public – in baza HCL nr...../2022 si a adeverintei nr...../2022. Se inscrie adresa Atintis, sat Atintis, str....., nr.... si se noteaza categoria de folosinta curti constructii, in baza adeverintei nr...../2022.


3. **Scurtă prezentare a situației din teren:** Imobilul este amplasat in intravilanul comunei Atintis, sat Atintis, str....., nr..... in suprafata de 190 mp curti constructii. Imobilul este imprejmuit cu gard de ... Imobilul este invecinat la nord drum, la est cu str. Livezii(nr.cad.51222), la sud cu nr.cad. 75/2., iar la vest cu drumul judetean.

4. **Operațiuni topo-cadastrale efectuate\*:** Masuratorile topografice in vederea determinarii limitelor bunului imobil si a punctelor de statie din prezenta lucrare s-au efectuat cu sistem integrat Trimble R2 si S5, in sistem Stereografic 1970, sistem de referinta Marea Neagra 1975. Calculul suprafetelor s-a facut prin metoda analitica folosind coordonatele X, Y ale conturului imobilului. Carnetul de teren este anexat in format electronic.

**Data întocmirii:** 22.03.2022

**Semnătura și ștampila**

S.C. SAB Geosirnet S.R.L.



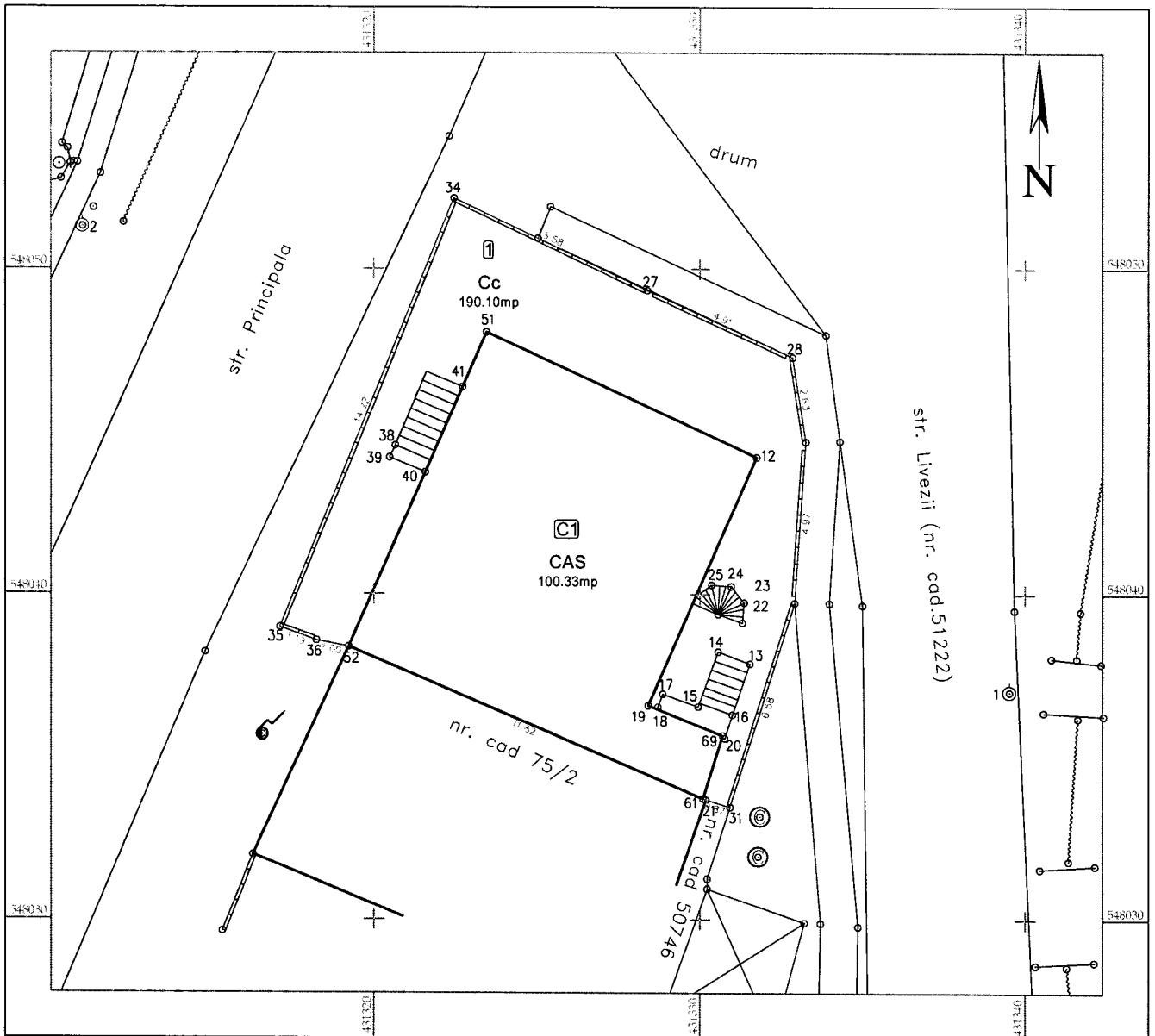
PLAN DE AMPLASAMENT SI DELIMITARE A IMOBILULUI

ANEXA NR.1.35

Scara 1:200

Nr. cadastral	Suprafata masurata	Adresa imobilului
	190 mp	Atintis, str. Principala, nr. ....

Cartea Funciara nr.	UAT	Atintis
---------------------	-----	---------



A. Date referitoare la teren

Nr. parcelă	Categorie de folosință	Suprafața (mp)	Mențiuni
1	cc	190	Imobilul este împrejmuit partial cu gard de sarma pe fundatie de beton.
Total		190	-

B. Date referitoare la constructii

Cod	Destinația	Suprafața construită la sol (mp)	Mențiuni
C1	CAS	100	Dispensar uman
Total		100	-

Suprafața totală măsurată a imobilului = 190 mp  
 Suprafața din act = 190 mp

<p><b>Executant: SÂNTĂ</b></p> <p>Confirm executarea măsurătorilor la teren și corespondența la cartea funciara</p> <p>Semnătura și Ștampila BCPI</p> <p>Data: 09.10.2014</p>	<p><b>Inspector</b></p> <p>Confirm introducerea imobilului în baza de date integrată și atribuirea numărului cadastral</p> <p>Semnătura și parafa</p> <p>Data.....</p> <p>Ștampila BCPI</p>
---	---