

ROMANIA
JUDETUL MURES
COMUNA ATINTIS
CONSILIUL LOCAL

HOTARAREA Nr.14

Din 29.03.2022

privind completarea Inventarului bunurilor care apartin domeniului public al comunei Atintis, judetul Mures (Scoala Cecalaca)

CONSILIUL LOCAL AL COMUNEI ATINTIS, JUDETUL MURES;

Luand in dezbatere :

Referatul de aprobare nr. 1158 din 23.03.2022 , a Primarului comunei Atintis – judetul Mures, la proiectul de hotarare privind completarea Inventarului bunurilor care apartin domeniului public al comunei Atintis, judetul Mures;

Raportul de specialitate nr. 1157 din 23.03.2022, la proiectul de hotarare privind completarea Inventarului bunurilor care apartin domeniului public al comunei Atintis, judetul Mures, intocmit de compartimentul de specialitate din cadrul aparatului de specialitate al primarului comunei Atintis.

Avizul favorabil al Comisiei de specialitate din cadrul Consiliului local al comunei Atintis;

Avand in vedere prevederile:

H.G. nr. 964/2002 privind atestarea domeniului public al Judetului Mures, precum si al municipiilor, oraselor si comunelor din judetul Mures, cu modificarile și completările ulterioare, Anexa nr. 14 – Inventarul bunurilor care apartin domeniului public al comunei Atintis.

H.C.L. nr. 13 din 05.05.2009 pentru modificarea, completarea și actualizarea H.C.L. nr. 17 din 24.05.2001 , privind Inventarul bunurilor care aparțin domeniului public al comunei Ațintiș, Județul Mureș

Prevederile art. 286 alin. 4 și art. 607 alin 4 din Ordonanța de Urgență a Guvernului. 57/2019 privind Codul Administrativ,

Prevederile art. 7 alin. 13 din Legea nr.52/2003 privind transparența decizională în administrația publică și ale Legii nr.24/2000 privind normele de tehnică legislativă;

Prevederile art. 554 si art. 863 din Legea nr. 287/2009, privind Codul civil , cu modificarile si completările ulterioare;

In temeiul art.129 alin.(1),alin.(2) lit.c , art.139 alin.(1) si art.196 lit.a din OUG nr.57/2019 privind Codul administrativ cu modificarile si completarile ulterioare ;

Hotaraste :

Art.1 Se aproba actualizarea inventarului bunurilor care apartin domeniului public al comunei Atintis aprobat prin H.G. nr. 964 /2002 ; cu imobilul , teren curti constructii situat in intravilanul comunei Atintis, sat Cecalaca, in suprafata de 10453 mp. modificandu-se pozitia nr. 28 din H.G. nr. 964/2002,

Art.2 Inventarul bunurilor care apartin domeniului public al comunei Atintis prin Hotararea Consiliului Local nr. 17/2001 si atestat prin H.G. nr 964/2002 – Anexa nr. 14, se completeaza prin modificarea la pozitia 28 din inventarul domeniului public a imobilului teren curti constructii in suprafata de 10453 mp. situat in intravilanul comunei Atintis, sat Cecalaca .

Art. 3. Primarul comunei Atintis, prin Compartimentul de specialiate, va duce la indeplinire prevederile prezentei hotarari.

Art. 4. Prezenta hotarare se afiseaza la sediul Primariei Atintis, se inainteaza si se comunica :

- Institutiei Prefectului – judetul Mures;
- Consiliului Judetean Mures;
- Primarului comunei Atintis;
- Compartimentului financiar- contabil;
- Compartimentului Urbanism.

PRESEDINTE DE SEDINTA

Consilier , Prec



Avizat pt. legalitate;

p.Secretar general , Selcudean Liviu





DOMENIUL PUBLIC AL COMUNEI AȚINȚIȘ
SECȚIUNEA I: BUNURI IMOBILE

Nr. crt.	Cod de clasificare	Denumirea bunului	Elementele de identificare	Anul dobândirii sau dării în folosință	Valoarea de inventar -lei-	Situația juridică actuală Denumire act de proprietate sau alte acte doveditoare
28.	1.6.2.	Curti constructii (Cladire Scoala Cecalaca)	Imobilul este situat in intravilanul satului Cecalaca , avand o suprafata de 10453 mp.categoria de folosinta curti constructii. Imobilul este imprejmuit cu gard de sarma.	1965	651.051,00	Domeniu public al comunei Ațințiș, administrator C.L. Ațințiș aprobat prin H.C.L. nr. 14 din data de 29.03.2022

Președinte de ședință,

Secretar general,

PENTRU CONFORMITATE
CU ORIGINALA

MEMORIU TEHNIC

1. **Adresa imobil:** Atintis, sat Cecalaca, str....., nr....

2. **Tipul lucrării:** Prima inscriere imobil apartinand domeniului public al comunei Atintis, in baza HCL nr...../2022.


Se propune intabularea suprafetei de 10453 mp, avand categoria de folosinta curti constructii, situata in intravilanul comunei Atintis, sat Cecalaca, str....., nr....., in favoarea Comunei Atintis - domeniu public – in baza HCL nr...../2022 si a adeverintei nr...../2022. Se inscrie adresa Atintis, sat Cecalaca, str....., nr.... si se noteaza categoria de folosinta curti constructii, in baza adeverintei nr...../2022.

3. **Scurtă prezentare a situației din teren:** Imobilul este amplasat in intravilanul comunei Atintis, sat Cecalaca, str....., nr..... in suprafata de 10453 mp curti constructii. Imobilul este imprejmuit cu gard de sarma. Imobilul este invecinat la nord si est cu str. Caminului(nr.cad. 51229), la sud cu str. Principala, iar la vest cu proprietate privata si nr. cad. 51014.

4. **Operațiuni topo-cadastrale efectuate*:** Masuratorile topografice in vederea determinarii limitelor bunului imobil si a punctelor de statie din prezenta lucrare s-au efectuat cu sistem integrat Trimble R2 si S5, in sistem Stereografic 1970, sistem de referinta Marea Neagra 1975. Calculul suprafetelor s-a facut prin metoda analitica folosind coordonatele X, Y ale conturului imobilului. Carnetul de teren este anexat in format electronic.

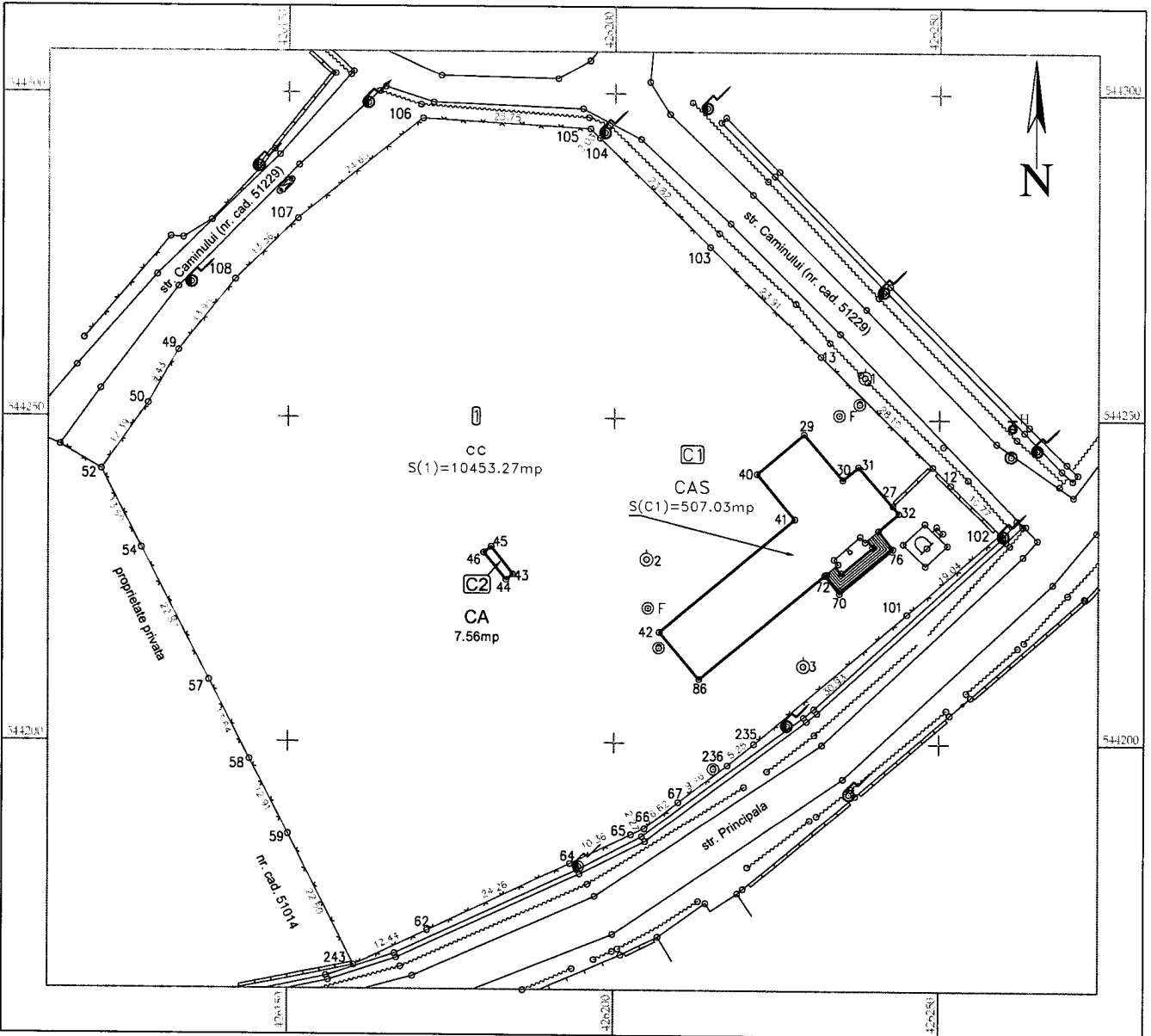
Data întocmirii: 22.03.2022

Semnătura și ștampila



Nr. cadastral	Suprafata masurata	Adresa imobilului
	10453 mp	sat Cecalaca, str...., nr.

Cartea Funciara nr.	UAT	Atintis
---------------------	-----	---------



A. Date referitoare la teren

Nr. parcelă	Categorie de folosință	Suprafața (mp)	Mențiuni
1	cc	10453	Imobilul este împrejmuit cu gard de sarma.
Total		10453	-

B. Date referitoare la constructii

Cod	Destinația	Suprafața construită la sol (mp)	Mențiuni
C1	CAS	507	-
C2	CA	8	-
Total		-	-

Suprafata totală măsurată a imobilului = 10453 mp
Suprafata din act = 10453 mp

<p>Executant: SANTEA Gelu-Bogdan</p> <p>Confirm executarea măsurătorilor la teren, corectitudinea întocmirii documentației cadastrale și corespundența acesteia cu realitatea din teren</p> <p>Semnătura și ștampila</p> <p>Data: 09 martie 2022</p>	<p>Inspector</p> <p>Confirm introducerea imobilului în baza de date integrată și atribuirea numărului cadastral</p> <p>Semnătura și parafa</p> <p>Data.....</p> <p>Ștampila BCPI</p>
---	---

TERENUL ÎN ÎNDRĂGĂȘIREA DE ANCP I SĂ EXECUTE LUCRĂRI DE CADASTRU
CERTIFICAT
 AUTORIZAȚIE
 Nr. 1055/16.01.2017
SAB GLOSURVEY S.R.L.
 Clasa III